
















NODOS_DE_SANEAMIENTO

DESCRIPCION

-  EDAR
-  ELEMENTO DE RED DESCONOCIDO
-  GRUPO DE PRESION
-  NTE ISA 12 CAMARA DE DESCARGA
-  NTE ISA 13 SUMIDERO
-  NTE ISA 14 POZO DE REGISTRO
-  NTE ISA 18
-  NTE ISD 4 FOSA SEPTICA
-  PUNTO DE VERTIDO DE AGUAS FECALES
-  PUNTO DE VERTIDO DE AGUAS PLUVIALES

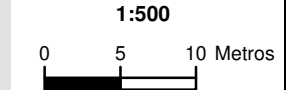
LINEAS_DE_SANEAMIENTO

DESCRIPCION TIPO

-  ACOMETIDA, FECAL
-  ACOMETIDA, PLUVIAL
-  RED GENERAL, FECAL
-  RED GENERAL, PLUVIAL
-  RED GENERAL, UNITARIO

SISTEMA DE REFERENCIA
ETRS 89 ZONA 30 N

Nº DE HOJA	INVENTARIO	PLANO	SITUACION	PROYECTO	FECHA
1 / 33	2022	MAPA DE LA RED DE SANEAMIENTO DE LAPUEBLA DE LABARCA	NÚCLEO DE LAPUEBLA DE LABARCA	INVENTARIO DE LAS REDES DE SERVICIO DE LAPUEBLA DE LABARCA	DICIEMBRE 2022



GEOGRAMA
digital maps

